


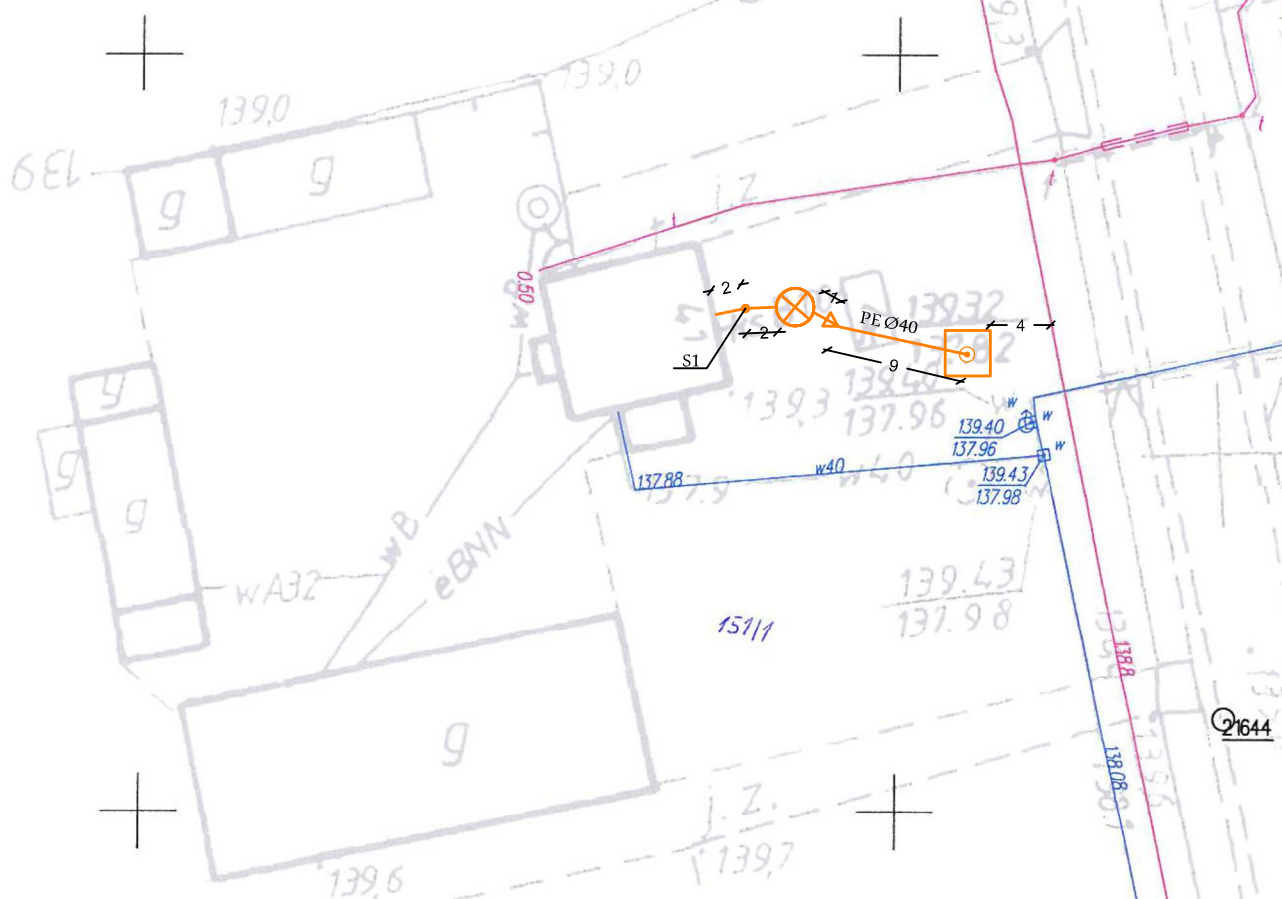
POWIATOWY OŚRODEK DOKUMENTACJI
GEODEZYJNO-KARTOGRAFICZNEJ
98-200 Starachowice, ul. Wierchodęzka 1
tel. 43 822 1310, 43 822 5771
NIP 8379989935, REGON 14143443


LEGENDA:

 - oczyszczalnia ścieków

▽ - przepompownia ścieków oczyszczonych Ø600mm

- drenaż rozsączający w nasypie 3mx3m



	PHU "ORTUS" Janusz Giegler ul. Leśna 5a, Chojne, 98-210 Sieradz		Inwestor: Gmina Goszczanów ul. Kaliska 19 98-215 Goszczanów	
	Imię i nazwisko		Data	Podpis
Projektował:	mgr inż. J. Giegler upr.324/82/87		02.2014	
Opracował:	mgr inż. P. Zagalski		02.2014	
Skala: 1: 500	Przedmiot opracowania: Budowa przydomowych oczyszczalni ścieków gm. Goszczanów			
Nr rys. 1	Tytuł rysunku: Projekt zagospodarowania terenu			

STAROSTA POWIATU SIERADZKIEGO
Powiatowy Ośrodek Dokumentacji
Geodezyjno – Kartograficznej

Poświadcza się zgodność niniejszej mapy z oryginałem przyjętym do państwowego zasobu geodezyjnego i kartograficznego od dnia 15.07.2005 roku mapa numeryczna na podstawie map syt.-wys.z późniejszymi zmianami.

Niniejsza mapa nie może służyć dla celów projektowych.

Sieradz, 2014-02-10
.....
(miejscowość i data)

Dariusz Śmichura
/Kierownik/
(imię i nazwisko, podpis,
stanowisko służbowe
osoby odpowiedzialnej)